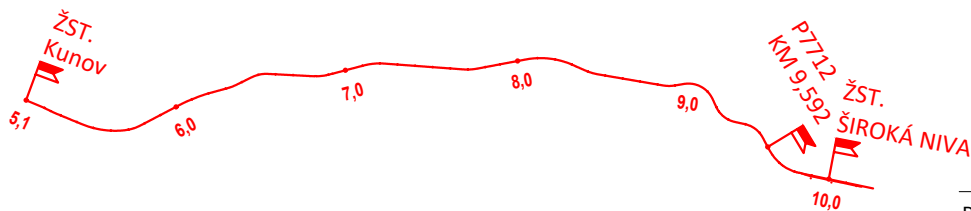


Orientační schéma:

Razítko oprávněné osoby:

Ing. Tomáš Toma


ČKAIT 1005251





Podpis:

Datum:

| Revize: | Datum: | Popis: | Kontroloval: |
|---------|----------|-----------------------------------|----------------|
| 000 | 3.9.2021 | Definitivní odevzdání dokumentace | Oskar Rozbořil |
| | | | |
| | | | |
| | | | |

| | | |
|----------------------------|-------------------------------------------|-------------------------------------------------------------------------------------|
| Stavebník/investor: | Správa železnic, státní organizace |  |
| Adresa: | Dlážděná 1003/7, 110 00 Praha 1 | |
| Zástupce investora: | Stavební správa východ | |
| Adresa: | Nerudova 1, 779 00 Olomouc | |

| | | | | |
|---------------------------------|----------------------------------------------------|---------------------------------------------------------------------------------------|-----------------------------|-------------|
| Zhotovitel stavby: | CZ&SWE Konsorcium - PZS Milotice |  | | AFRY |
| Adresa: | Magistrů 1275/13, 140 00 Praha 4 | | | |
| Kontakt: | T: +420 775 429 482 E: radovan.kominek@afry.com | | | |
| Zhotovitel objektu: | AFRY CZ s.r.o |  | | AFRY |
| Adresa: | Magistrů 1275/13, 140 00 Praha 4 | | | |
| Kontakt: | T: +420 737 798 691 E: Ondrej.srom@afry.com | | | |
| Hlavní projektant (HIP): | Specialista: | Odpovědný projektant: | Zpracovatel přílohy: | |
| Ing. Radovan Komínek | Oskar Rozbořil | Ing. Tomáš Toma | Bc. Lukáš Baťa | |

| | | |
|-----------------------------------|----------------------------------------------------------------------------------------------|-------------------------------------|
| Název stavby/akce: | Výstavba PZS přejezdu P7712 v km 9,592 trati Milotice nad Opavou - Vrbno pod Pradědem | S-kód: S622000457 |
| | | Zakázka: 2020/0274 |
| Název části: | Železniční sdělovací zařízení | Označení části: D.1.2 |
| Název objektu: | Sdělovací zařízení | Číslo objektu/komplexu: PS-03-02-08 |
| Název přílohy: | | Číslo přílohy: |
| Název dílčí části přílohy: | | Paré: |
| Kraj: | Katastrální území: | TUDU: |
| Moravskoslezský | Široká Niva | 224104 |
| Dokumentace: | | |
| Stupeň dokumentace: | Datum zpracování: | Formáty: |
| DUSP + PDPS | 3.9.2021 | Měřítko: |
| S-kód: | Stupeň dokumentace: | Část: |
| S 6 2 2 0 0 0 4 5 7 | - D U S P | - - - - D 1 |
| | | - P S 0 3 0 2 0 8 |
| | | - - x |